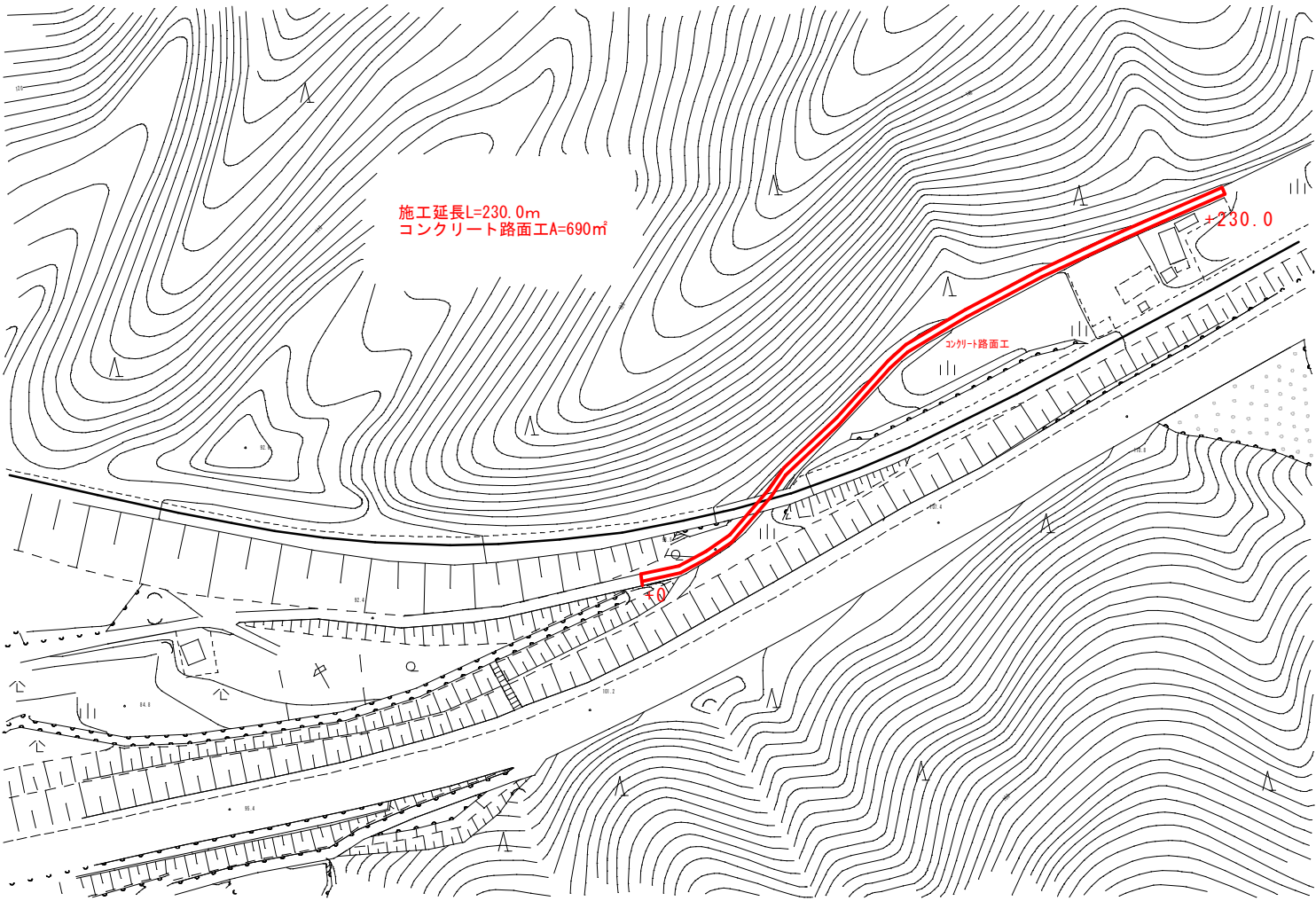
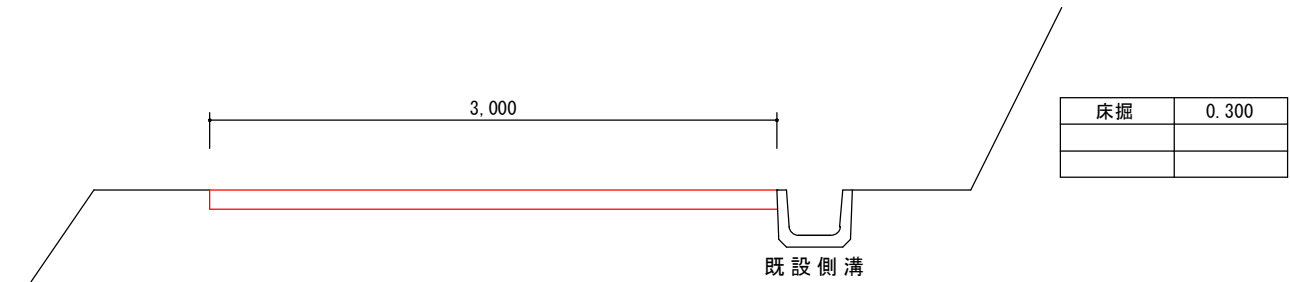


町道下三瀬坂瀬線舗装工事

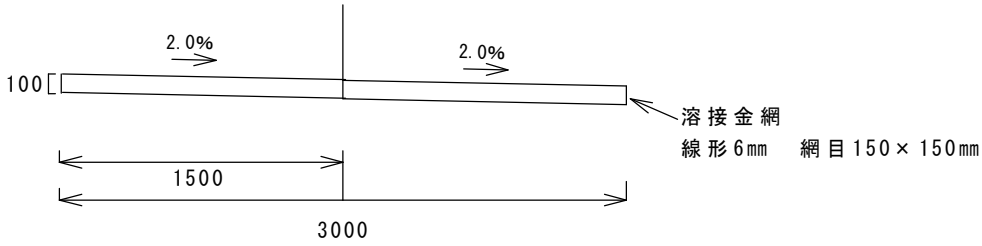
平面図



標準断面図 1/40



Co舗装構成 1/40



事業名	一般単独事業		
工事名	町道下三瀬坂瀬線舗装工事		
施工箇所	大台町 下三瀬 地内		
図面名	平面図・舗装展開図		
縮尺	図示	図面番号	
事業者名	大台町		