






令和5年度大台町通学路点検 対策箇所図（三瀬谷小学校区）

学校区名	三瀬谷小学校区	番号	10
場 所	佐原地内 なにわ近くのカーブ		
【現状】 カーブで道幅がせまく、前方の見通しが悪い。			
【改善要望】 通学路表示・速度落とせ表示、カーブミラーの設置など何らかの手立てをしてほしい。			
【対策】 来年度予算要望を行い、予算化された際には白線及び歩道線（緑線）にて対策を実施。			
【写真・位置図等】 ※別添でも可			
  			



令和5年度大台町通学路点検 対策箇所図（三瀬谷小学校区）

学校区名	三瀬谷小学校区	番号	11
場 所	下三瀬地内国道42号線 点滅信号		
<p>【現状】 横断信号が青になっても信号無視の車が走ってくる。大変危険である。</p>			
<p>【改善要望】 目立つように色を付けたり、表示をしたりしてほしい。</p>			
<p>【対策】 国土交通省へ減速ドット、交差点周辺のオーバーレイにて対策依頼。</p>			
<p>【写真・位置図等】 ※別添でも可</p> 			




令和5年度大台町通学路点検 対策箇所図（三瀬谷小学校区）

<p>学校区名</p>	<p>三瀬谷小学校区</p>	<p>番号</p>	<p>12</p>
<p>場 所</p>	<p>弥起井地区 県道31号線 ダムの信号手前付近</p>		
<p>【現状】                  県道よりショートカットして町道へ入る車が多く、スピードを出す車が多いため、危険。</p>			
<p>【改善要望】                  県道と町道の上に白線とポールを立ててもらったが、そのあと少しだけ白線がある。白線を伸ばしていただくか、スクールゾーンとわかるように色を付けてほしい。</p>			
<p>【対策】                  来年度予算要望を行い、予算化された際には白線及び歩道線（緑線）にて対策を実施。</p>			
<p>【写真・位置図等】</p> <div style="display: flex; justify-content: space-around; align-items: flex-start;">   </div>			





令和5年度大台町通学路点検 対策箇所図（三瀬谷小学校区）

学校区名	三瀬谷小学校区	番号	13
場 所	佐原地区 一方通行の踏切 2箇所		
【現状】 踏切を渡ってすぐに左折（登校時）または右折（下校時）する。横断が危ない			
【改善要望】 通学路表示をしてほしい。			
【対策】 来年度予算要望を行い、予算化された際には路面標示（通学路）にて対策を実施。			
【写真・位置図等】			
			
			




令和5年度大台町通学路点検 対策箇所図（三瀬谷小学校区）

学校区名	三瀬谷小学校区	番号	14
場 所	長ヶ地区 ふるさと耕房付近		
【現状】 集合場所へ横断するところに看板等なく、危ない。			
【改善要望】 横断がわかるものを表示してほしい。			
【対策】 車両の減速効果を図る標示やポストコーンの設置を検討。			
【写真・位置図等】 <div style="display: flex; flex-wrap: wrap;"> <div style="width: 50%; text-align: center;">  </div> <div style="width: 50%; text-align: center;">  </div> <div style="width: 50%; text-align: center;">  </div> </div>			



令和5年度大台町通学路点検 対策箇所図（三瀬谷小学校区）

学校区名	三瀬谷小学校区	番号	15
場・所	下菅地内 集会所からの県道42号線との交差点 3箇所		
<p>【現状】</p> <p>県道424号線と合流するところが道幅も狭く、見通しが悪いため、登下校で歩く児童の様子がわかりにくい。</p>			
<p>【改善要望】</p> <p>通学路の表示、白線を引く、色をつけるなどお願いしたい。</p>			
<p>【対策】</p> <p>路面標示の設置を検討。</p>			
<p>【写真・位置図等】</p> <div style="display: flex; justify-content: space-around;">    </div> 			

令和5年度大台町通学路点検 対策箇所図（三瀬谷小学校区）


学校区名	三瀬谷小学校区	番号	16
場 所	上三瀬地内 県道 770 号線		
<p>【現状】</p> <p>登校時、かなりの車スピードを出して通る。白線のないところも通学路表示もなく、危険。</p>			
<p>【改善要望】</p> <p>通学路をとわかるように、白線をひくか、緑色でわかるようにしてほしい。</p>			
<p>【対策】</p> <p>来年度予算要望を行い、予算化された際には白線及び歩道線（緑線）にて対策を実施。</p>			
<p>【写真・位置図等】</p> <div style="display: flex; justify-content: space-around; align-items: center;">   </div> <div style="display: flex; justify-content: center; align-items: center; margin-top: 20px;">  </div>			

令和5年度大台町通学路点検 対策箇所図（三瀬谷小学校区）


学校区名	三瀬谷小学校区	番号	17
場 所	下三瀬地区 県道 770 号線		
<p>【現状】</p> <p>通学路表示がない。白線もない。</p>			
<p>【改善要望】</p> <p>通学路であることがわかるようにしてほしい。白線または、緑線など通学路表示をしてほしい。</p>			
<p>【対策】</p> <p>来年度予算要望を行い、予算化された際には白線及び歩道線（緑線）にて対策を実施。</p>			
<p>【写真・位置図等】</p> <div style="display: flex; justify-content: space-around; align-items: center;">   </div>			





令和5年度大台町通学路点検 対策箇所図（三瀬谷小学校区）

学校区名	三瀬谷小学校区	番号	18
場 所	下菅地内 消防署バス停から300m宮川方面		
<p>【現状】</p> <p>片側1車線から道幅が狭くなるだけでなく、見通しが悪いため、車両が通ると垣根にかなり寄り寄って歩いている。</p>			
<p>【改善要望】</p> <p>通学路、「スピード落とせ」などの表示、白線を引く、色をつけるなどお願いしたい。</p>			
<p>【対策】</p> <p>路面標示の設置を検討。</p>			
<p>【写真・位置図等】</p> 			



令和5年度大台町通学路点検 対策箇所図（三瀬谷小学校区）

学校区名	三瀬谷小学校区	番号	19
場 所	上三瀬地区 伊藤理容店近くのT字路		
<p>【現状】</p> <p>ミラーもなく、左右の確認がしにくい。歩いてくる児童が見えない。</p>			
<p>【改善要望】</p> <p>カーブミラーを設置してほしい。</p>			
<p>【対策】</p> <p>来年度予算要望を行い、予算化された際にはカーブミラーの設置を実施。</p>			
<p>【写真・位置図等】</p> 			



令和5年度大台町通学路点検 対策箇所図（三瀬谷小学校区）

学校区名	三瀬谷小学校区	番号	20
場 所	下菅地内 防火水槽付近		
<p>【現状】 側溝の蓋を分厚いコンクリート板でしてあるので、防火水槽と道路に段差がある。</p>			
<p>【改善要望】 段差があつてつまずきやすい状況がある。道路側にこけると危険。段差がないようにしてほしい</p>			
<p>【対策】 対応可能かどうか検討。</p>			
<p>【写真・位置図等】</p> <div style="display: flex; justify-content: space-around;">   </div>			


令和5年度大台町通学路点検 対策箇所図（三瀬谷小学校区）

学校区名	三瀬谷小学校区	番号	21
場 所	大ヶ所地区 バス停付近 農業センター入り口付近		
<p>【現状】 側溝蓋がガタつく。側溝の間に溝がある。ちょうど足がはまり危険である。</p>			
<p>【改善要望】 グラつきをなくして整備していただきたい。</p>			
<p>【対策】 対策可能か検討。</p>			
<p>【写真・位置図等】</p> <div style="display: flex; justify-content: space-around; align-items: flex-start;">   </div>			

令和5年度大台町通学路点検 対策箇所図（三瀬谷小学校区）

学校区名	三瀬谷小学校区	番号	22
場 所	弥起井地内 BGひまわり畑付近		
<p>【現状】</p> <p>看板などが無い。</p>			
<p>【改善要望】</p> <p>飛び出し注意など、何らかの表示をしてほしい。</p>			
<p>【対策】</p> <p>看板の設置。</p>			
<p>【写真・位置図等】</p> <div style="display: flex; justify-content: space-around;">   </div>			

令和5年度大台町通学路点検 対策箇所図（三瀬谷小学校区）

学校区名	三瀬谷小学校区	番号	23
場 所	大ヶ所地区		
【現状】 木の枝が出ている。			
【改善要望】 伐採してほしい。			
【対策】 パトロール等により適切に管理。			
【写真・位置図等】			
			

令和5年度大台町通学路点検 対策箇所図（三瀬谷小学校区）

学校区名	三瀬谷小学校区	番号	24
場 所	長ヶ下三瀬地区 スクールバス運行ルート 三瀬の渡し付近～ECC 付近		
<p>【現状】</p> <p>道路脇からの木の枝がかなり伸びている。 害獣がでるため、登下校が心配である。</p>			
<p>【改善要望】</p> <p>伐採をお願いしたい。 駆除できるよう対策を講じていただきたい。</p>			
<p>【対策】</p> <p>パトロール等により適切に管理。</p>			
<p>【写真・位置図等】</p> 