




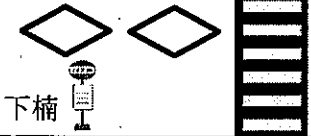
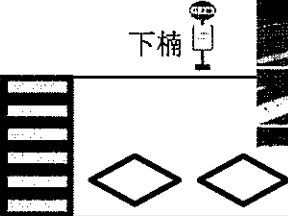

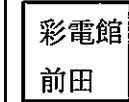
令和5年度大台町通学路点検 対策箇所図（川添小学校区）

学校区名	川添小学校区	番号	3
場 所	高奈地区 42号線信号から県道高奈上三瀬線の道路		
【現状】	白線はあるが歩道がなく、大型ダンプ等がよく走るため、危険である。		
【改善要望】	高奈橋まで歩道を作ってもらいたい。		
【対策】	歩道整備については、優先順位を検討しながら実施。大台町と町内の状況を踏まえ検討。暫定対策としてグリーンベルトの設置を検討。		
【写真・位置図等】	<div style="border: 1px solid black; padding: 2px; display: inline-block;">奈良井組作業場</div>		
	おおぎた 音楽教室		
	高奈橋	高奈橋	R42号線 →松阪方面
			赤い部分に歩道を作ってもらいたい。


令和5年度大台町通学路点検 対策箇所図（川添小学校区）

学校区名	川添小学校区	番号	4
場 所	高奈地区 高奈の交差点		
<p>【現状】</p> <p>白線も歩道もなく、車が停止する場所でもあり、歩行者にとって危険である。</p>			
<p>【改善要望】</p> <p>歩道の設置あるいは白線を引いてもらいたい。</p>			
<p>【対策】</p> <p>歩道設置の検討を進め、用地等の取得が困難であった場合には、外側線の設置を進める。</p>			
<p>【写真・位置図等】 ※別添でも可</p> <p>奈良井組作業場</p>			
<p>おおぎた 音楽教室</p>	<p>信号機</p>	<p>赤い部分に歩道を作ってもらいたい。</p>	
		R42号線	→松阪方面
		高奈橋	
高奈橋			



令和5年度大台町通学路点検 対策箇所図 (川添小学校区)

学校区名	川添小学校区	番号	5
場 所	下楠地区 前田電機前の横断歩道		
<p>【現状】</p> <p>横断歩道手前のひし形マークの塗装が消えかかっている。</p>			
<p>【改善要望】</p> <p>運転手からも見えるように横断歩道の50m及び30m手前のひし形マークをはっきりと塗装し直してほしい。</p>			
<p>【対策】</p> <p>横断歩道の50m及び30m手前のひし形のマークの塗装。(令和5年度または令和6年度対応予定)</p>			
<p>【写真・位置図等】※別添でも可</p>			
 <p>下楠</p>		 <p>下楠</p> <p>R42号線 →松阪方面</p>	
		 <p>彩電館 前田</p>	

令和5年度大台町通学路点検 対策箇所図（川添小学校区）

学校区名	川添小学校区	番号	6
場 所	下楠地区～高奈地区 下楠の交差点～川添小学校～高奈交差点までの通学路		
【現状】	通学路に設置されたカーブミラーが汚れたりくすんでいたりして、見通しが悪い場所にもかかわらず見にくく、歩行者も危険である。		
【改善要望】	ミラーが見やすくなるよう、カーブミラーの掃除をしてほしい。		
【対策】	カーブミラーの清掃を実施。		
【写真・位置図等】 ※別添でも可	 		



令和5年度大台町通学路点検 対策箇所図（川添小学校区）

学校区名	川添小学校区	番号	7
場 所	高奈地区 奈良井組作業前から旧熊野街道に入る道路		
<p>【現状】</p> <p>児童が通学路として利用しているが、道幅も広くない中、車のスピードが速く危ないため、道路に通学路表示をしてほしい。</p>			
<p>【改善要望】</p> <p>児童が通学路として利用していることがわかるよう道路に通学路表示の設置。</p>			
<p>【対策】</p> <p>来年度予算要望を行い、予算化された際には白線及び歩道線（緑線）の対策を実施。</p>			
<p>【写真・位置図等】 ※別添でも可</p> <div style="display: flex; justify-content: space-around;">   </div>			

令和5年度大台町通学路点検 対策箇所図（川添小学校区）

<p>学校区名</p>	<p>川添小学校区</p>	<p>番号</p>	<p>8</p>
<p>場 所</p>	<p>上楠地区 小西食品裏の踏切付近</p>		
<p>【現状】 児童が通学路として利用するのだが、一時停止をしないまま車が通過することがあるため、「一時停止」または「通学路」の表示をしてほしい。</p>			
<p>【改善要望】 一時停止または通学路表示の塗装</p>			
<p>【対策】 通学路標示であれば、再度立ち会い等で場所を選定し、対策を検討。</p>			
<p>【写真・位置図等】</p> <div data-bbox="582 1473 1161 1908" data-label="Image"> </div>			

令和5年度大台町通学路点検 対策箇所図（川添小学校区）

学校区名	川添小学校区	番号	9
場 所	下楠地区 七保大橋北の交差点近くの川添小学校に向かう旧熊野古道		
<p>【現状】</p> <p>道幅が狭く児童が通学する際、車のスピードが速いため危険である。</p>			
<p>【改善要望】</p> <p>児童が通学路として利用していることがわかるように道路に通学路表示の塗装</p>			
<p>【対策】</p> <p>来年度予算要望を行い、予算化された際には路面標示（通学路）の対策を実施。</p>			
<p>【写真・位置図等】 ※別添でも可</p> <div style="display: flex; justify-content: space-around;">   </div>			